

**X JORNADA DE  
ARQUEOLOGIA  
IBERO - AMERICANA**

**II JORNADA DE  
ARQUEOLOGIA  
TRANSATLÂNTICA**

**1 A 10 DE ABRIL DE 2014 –  
ITM– Portugal/PT**



Grupo de Pesquisa em  
Arqueologia e  
Gestão Integrada  
de Território da Unesc

Grupo de Pesquisa em  
Ecologia de Paisagem e  
de Vertebrados da Unesc



**UNIVERSIDADE DO EXTREMO SUL CATARINENSE – UNESC**

ARQUEOLOGIA ENTRE RIOS E A GESTÃO  
INTEGRADA DO TERRITÓRIO - SANTA CATARINA  
- BRASIL.

**Juliano Bitencourt Campos;**

**Jairo José Zocche.**

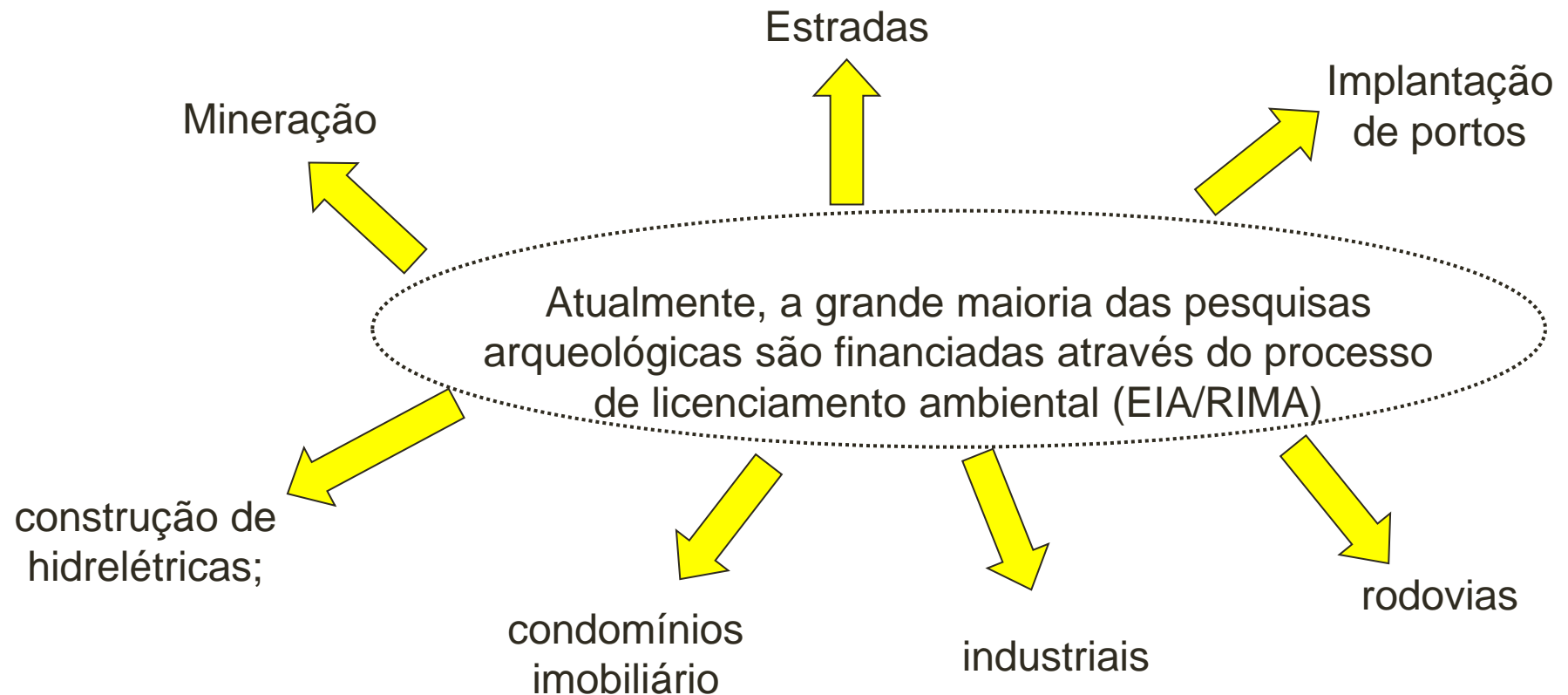
MAÇÃO, 2014.

# ARQUEOLOGIA DA UNESC: BREVE HISTÓRICO.

**Os trabalhos de arqueologia surgiram na  
Unesc a partir do ano de 1997;**

**Consolidação da instituição no mercado de  
licenciamento ambiental.**

# Arqueologia Preventiva



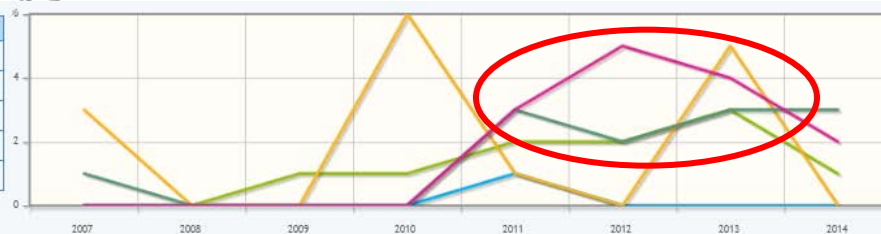
# A UNESC

A Unesc atende hoje:

- 9.844 alunos de Graduação; 847 Especialistas; 156 Mestrandos; 70 doutorandos e 325 Alunos do Colégio Unesc.
- Conta no quadro de Professores com 243 Especialistas; 233 Mestres e 93 Doutores.
- 32 cursos de graduação e cinco Programas de Pós Graduação *Strictu Senso* próprios, recomendados pela Coordenadoria de Aperfeiçoamento de Pessoal de Nível Superior (CAPES).
- Cinco grandes áreas são englobadas nas Pesquisas desenvolvidas por meio da Unesc: Ciências Biológicas, Ciências da Saúde, Ciências Exatas e da Terra, Ciências Humanas e Ciências Sociais Aplicadas.

# ARQUEOLOGIA DA UNESC: BREVE HISTÓRICO (2008-2013)

	Total
Artigos Completos Publicados em Periódicos	10
Trabalhos Publicados em Anais de Evento	1
Resumos Publicados em Anais de Eventos	15
Capítulos de Livros	12
Outras	14



## Produção Técnica

	Total
Apresentações de trabalho	58
Trabalhos Técnicos	246
Outras	12



## Arqueologia da Unesc: Caráter acadêmico



Diretório dos Grupos de Pesquisa no Brasil



Grupo de Pesquisa  
Arqueologia e Gestão Integrada do Território

# ARQUEOLOGIA DA UNESC: BREVE HISTÓRICO (2008-2013)

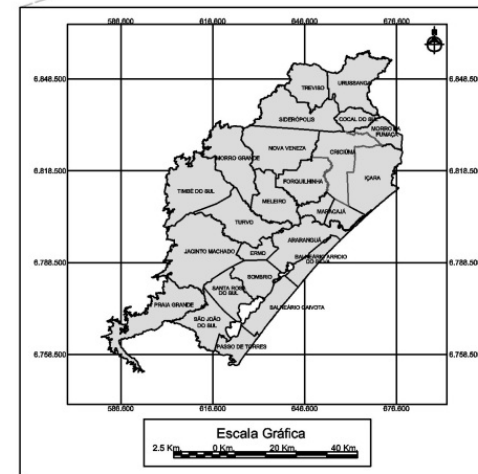
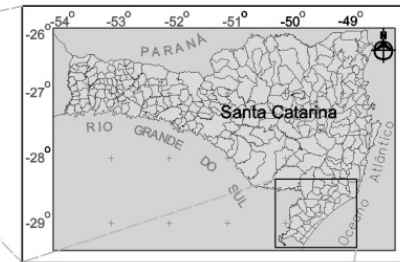
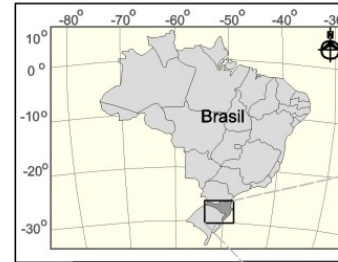
- 228 projetos técnicos aprovados pelo IPHAN, executados, concluídos e publicados por portarias do IPHAN conforme a legislação vigente;
- 9 Artigos completos publicados em periódicos;
- 9 Livros publicados/organizados;
- 11 Capítulos de livros publicados;
- 1 Trabalho completo publicado em anais de congressos;
- 3 Resumos expandidos publicados em anais de congressos;
- 10 Resumos publicados em anais de congressos;
- 58 Apresentações de Trabalho em congressos;
- 6 Cursos relacionados a arqueologia ministrados;
- 5 Textos em jornais de notícias/revistas;
- 7 Participações em bancas de trabalhos de conclusão de curso na UNESC;
- 15 Participações em eventos e congressos;
- 6 Eventos e congressos nacionais e internacionais organizados;
- 8 Orientações de trabalhos de conclusão de curso de graduação pela UNESC;
- 3 Projetos de Iniciação Científica (PIC) da UNESC;
- 1 Criação de um Grupo de Pesquisa registrado no CNPq e certificado pela UNESC
- 1 Captação externa, Projeto aprovado de Arqueologia em 2012 Edital FAPESC.



# Arqueologia Entre Rios: Do Urussanga ao Mampituba - Registros Arqueológicos no Extremo Sul Catarinense e a Gestão Integrada do Território

A área estudada abrange um polígono de 4800 km<sup>2</sup> (80 x 60 km), localizado no sul de Santa Catarina entre a foz dos rios Urussanga e Mampituba e entre o Oceano Atlântico e os Aparados da Serra.  
POP = 500.000 hab.

## LOCALIZAÇÃO

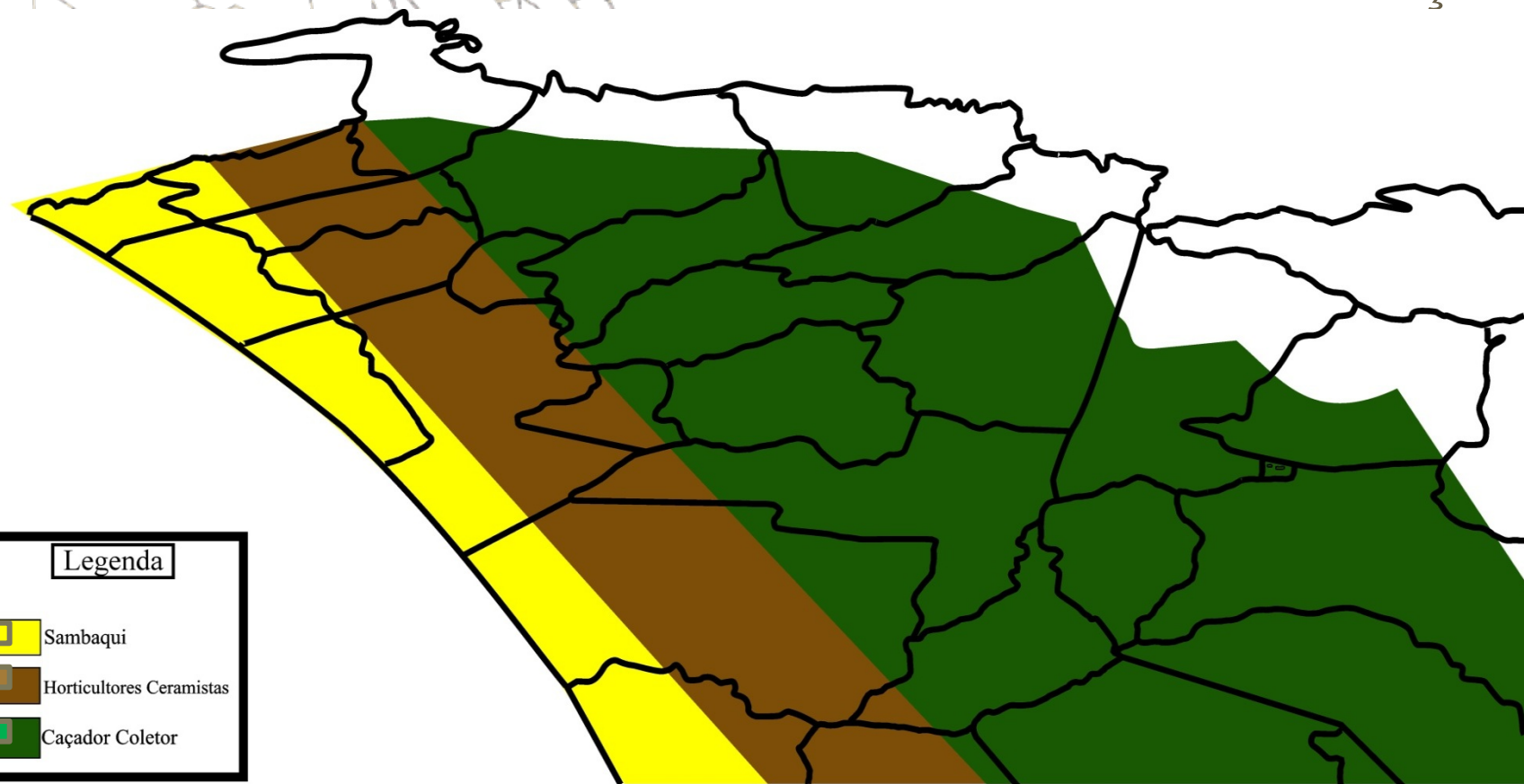
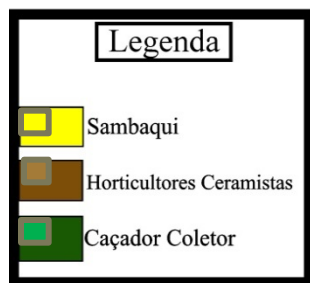


## Localização - Municípios

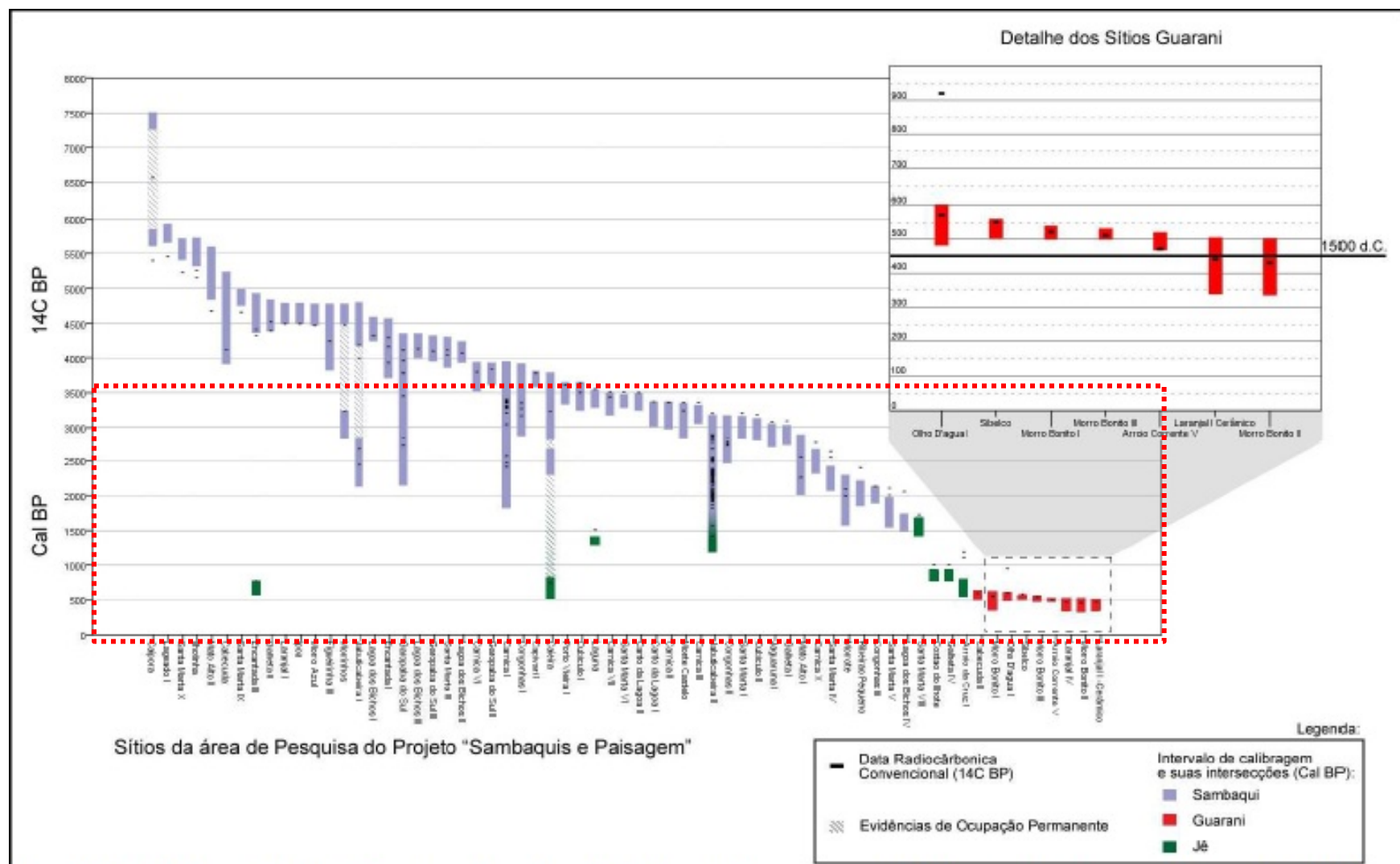




# ESTRATÉGIA DE OCUPAÇÃO



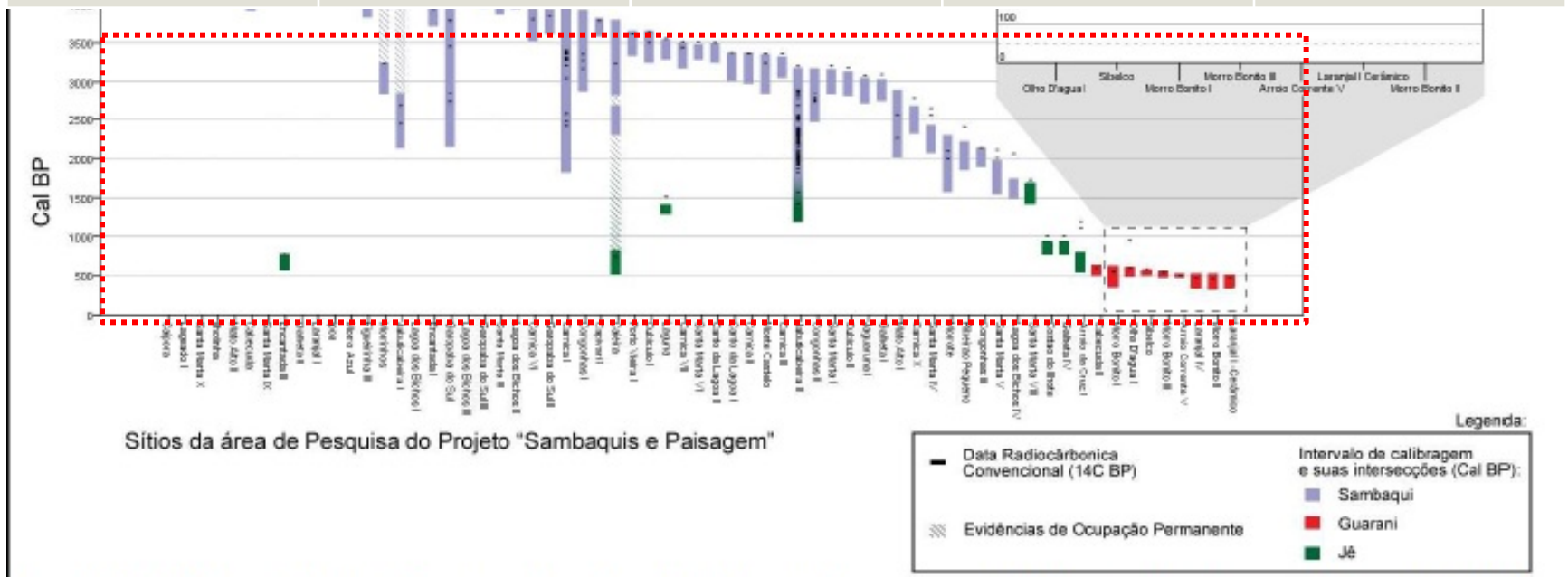
# CRONOLOGIAS



Anexo 05: Gráfico de datações dos sítios Guarani escavados na Área Piloto da pesquisa (barras em vermelho) e datações dos sítios arqueológicos sambaquieiros (barras azuis) e concheiros Jê (barras em verde) da região da Paleolaguna de Santa Marta, indicando a faixa temporal entre 7200AP até 1420 AP para as ocupações sambaquieiras e 980AP até 560AP para os concheiros dos grupos Jê.

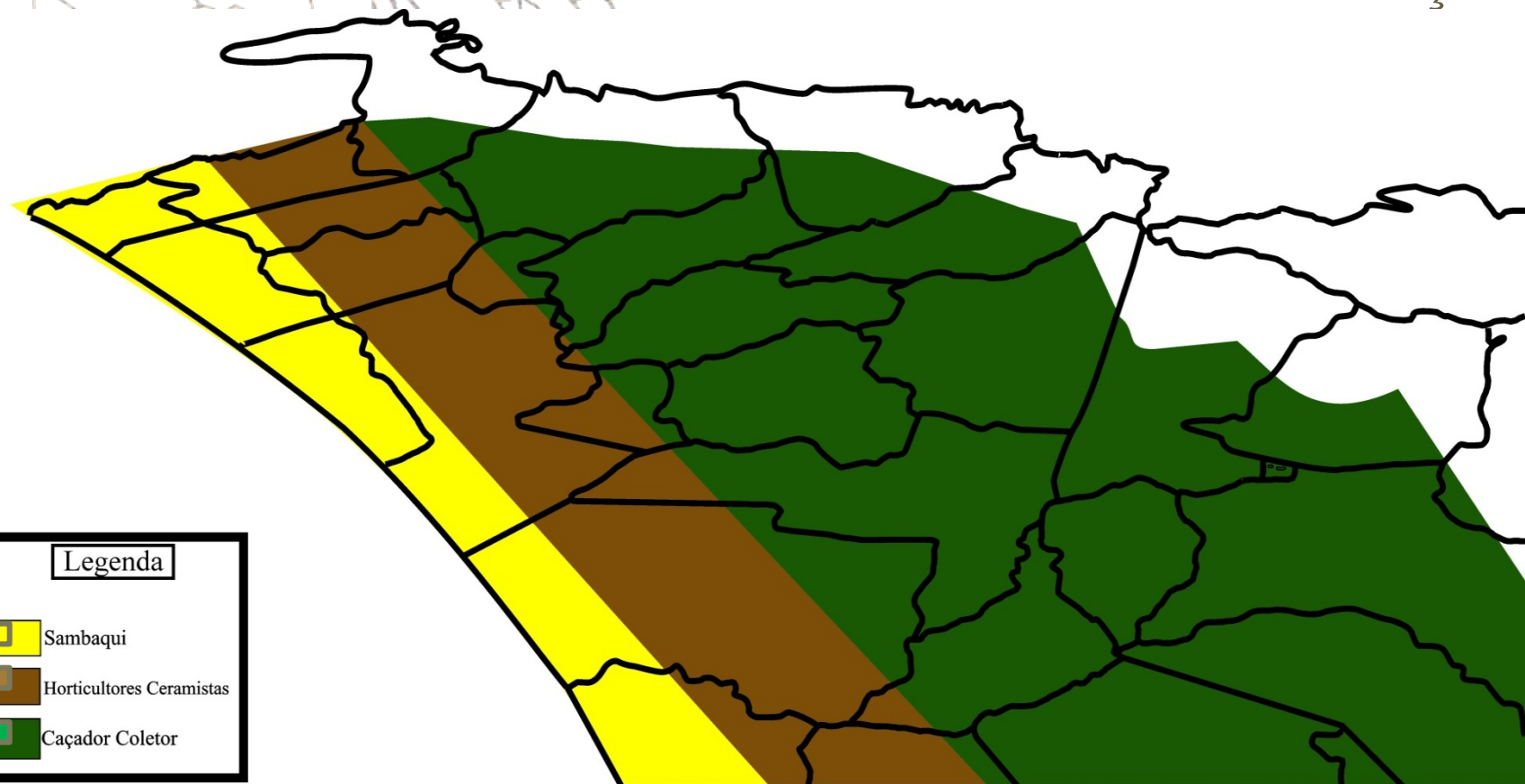
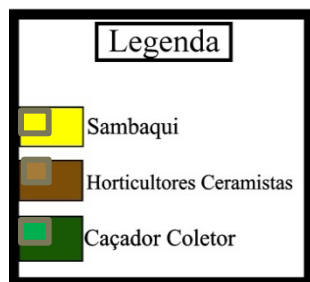
# CRONOLOGIAS

Sítio	Cultura	Amostra	Método	Data (AP)
SC-IÇ-06	Sambaqui	Carvão	C14	3.340 ± 70
SC-IÇ-01	Caçador Coletor	Carvão	C14	1.580 ± 50
SC-IÇ-01	Caçador Coletor	Carvão	C14	1.450 ± 60
Cemitério Lagoa dos esteves	Guarani	Cerâmica	TL	610 ±60
Lagoa Mãe Luzia (M-2)	Guarani	Cerâmica	TL	720 ±70
Aldeia Mãe Luzia 1	Guarani	Carvão	C14	500-310
Aldeia Mãe Luzia 1	Guarani	Carvão	C14	500-310
Aldeia Mãe Luzia 1	Guarani	Carvão	C14	500-311
Aldeia Mãe Luzia 1	Guarani	Carvão	C14	480-301



Anexo 05: Gráfico de datações dos sítios Guarani escavados na Área Piloto da pesquisa (barras em vermelho) e datações dos sítios arqueológicos sambaquieiros (barras azuis) e concheiros Jê (barras em verde) da região da Paleolaguna de Santa Marta, indicando a faixa temporal entre 7200AP até 1420 AP para as ocupações sambaquieiras e 980AP até 560AP para os concheiros dos grupos Jê.

# ESTRATÉGIA DE OCUPAÇÃO





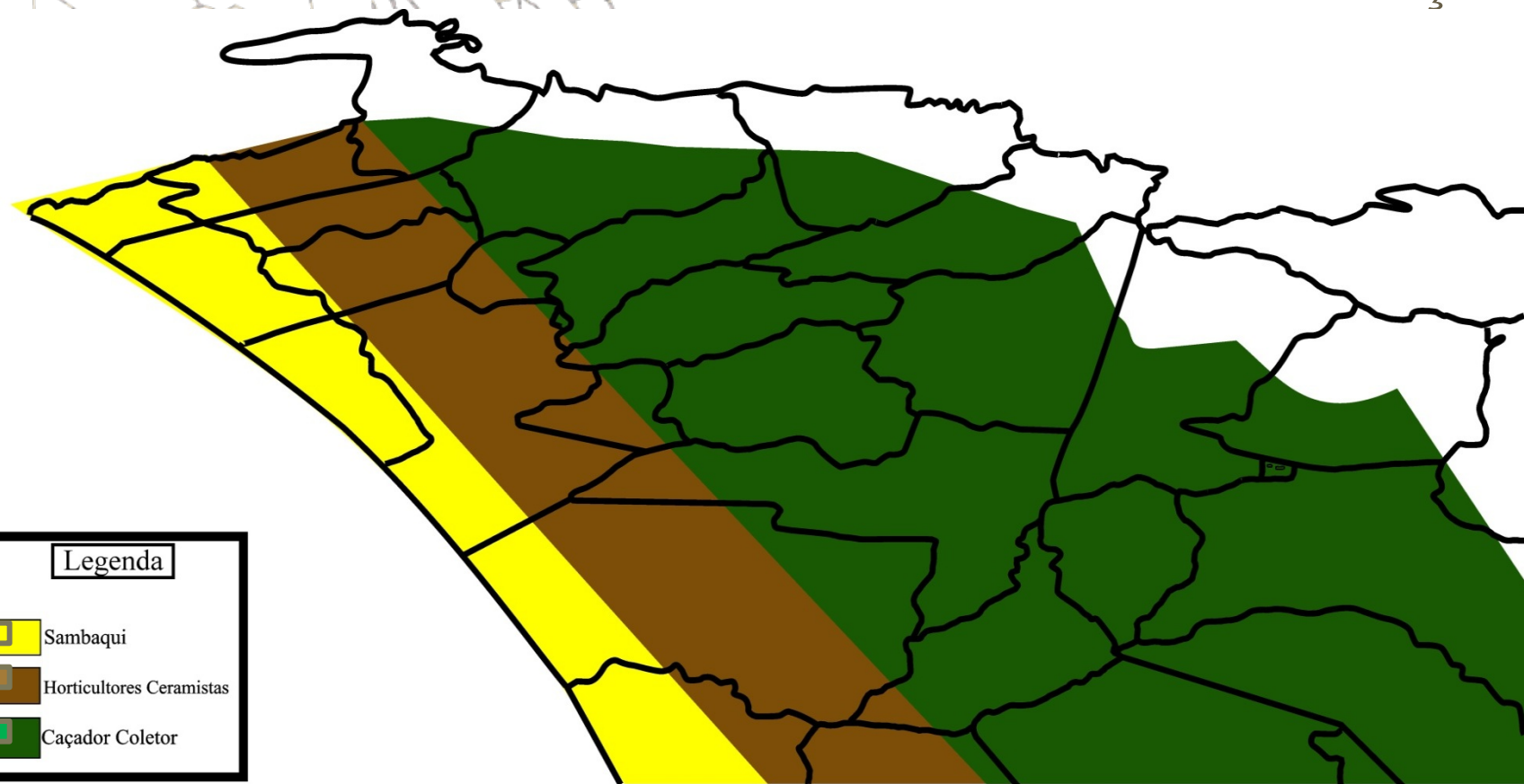
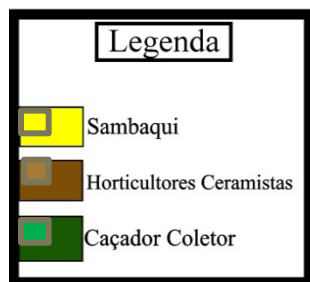








# ESTRATÉGIA DE OCUPAÇÃO





# Recriação de uma casa subterrânea.




Fonte : [www.itaucultural.org.br/arqueologia](http://www.itaucultural.org.br/arqueologia)

R

ea.



MUSEU NACIONAL - FUNDAÇÃO



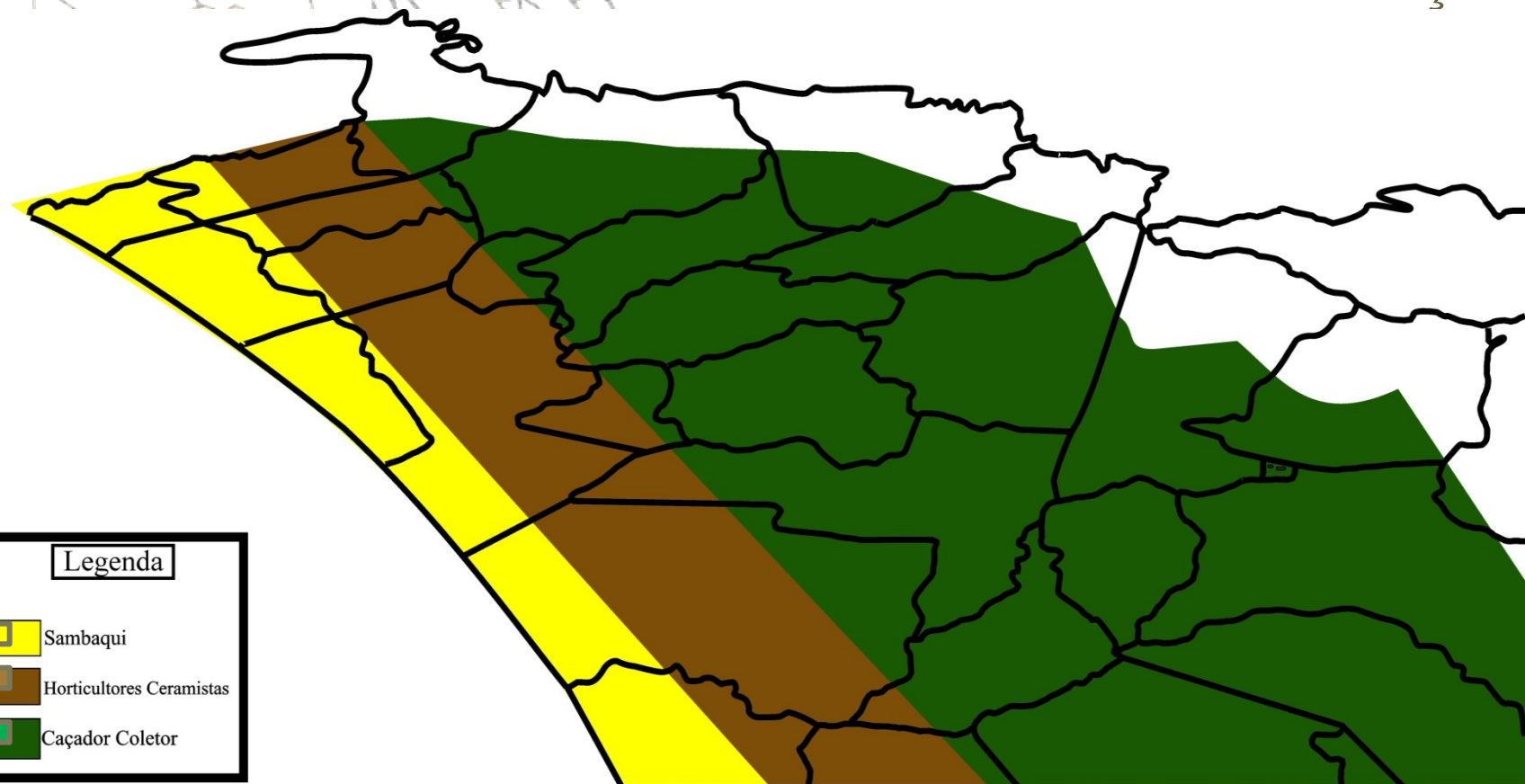
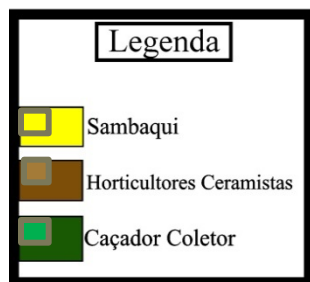
Pontas projeteis



Lâminas de Machado



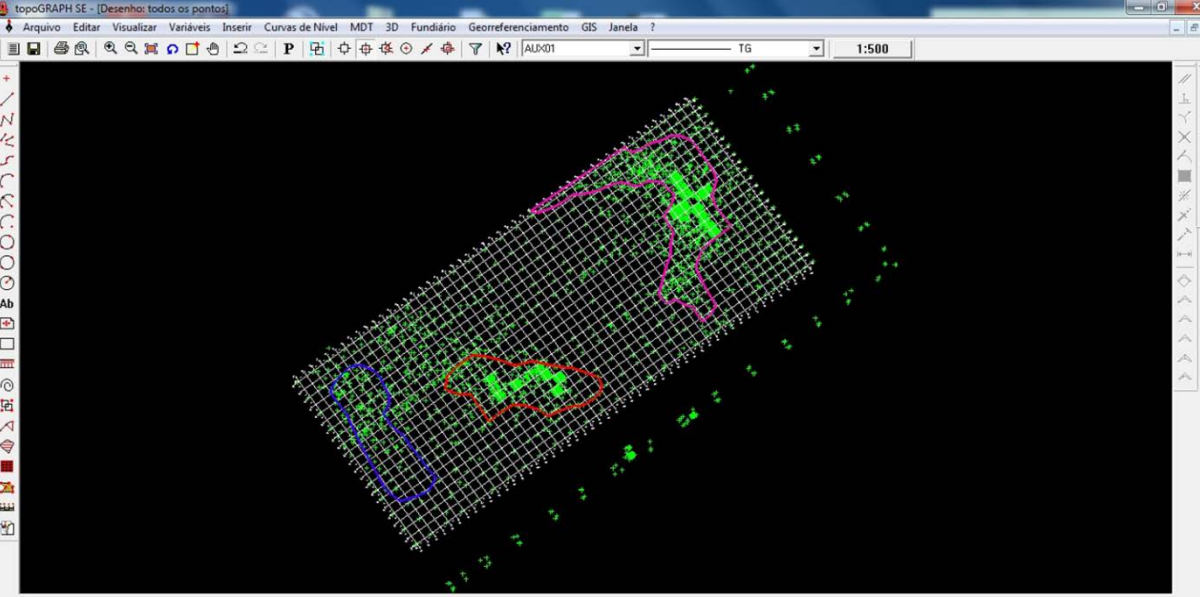
# ESTRATÉGIA DE OCUPAÇÃO










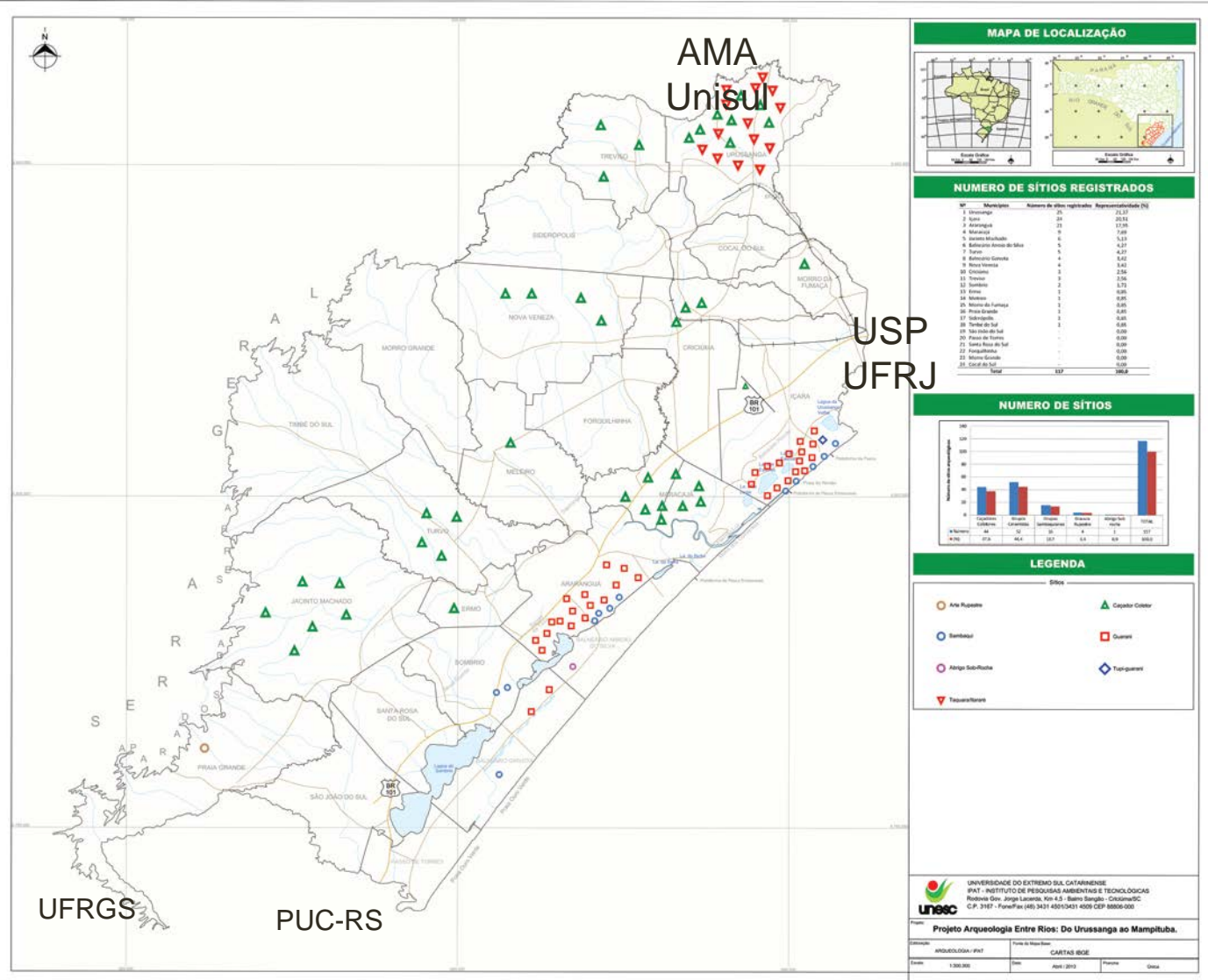








# Pesquisas no Entorno.



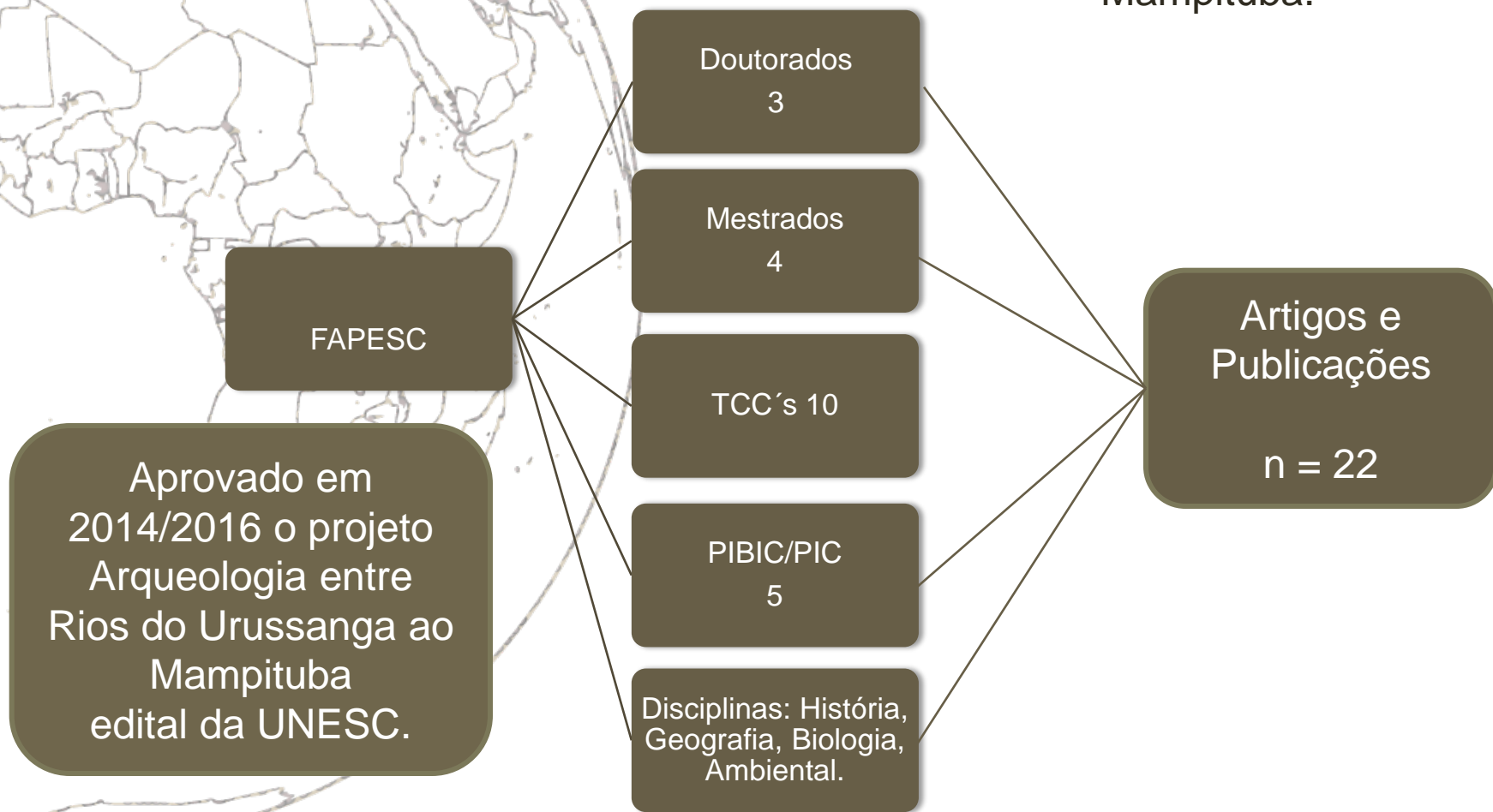


## Objetivo

Inserida na área de atuação da Universidade do extremo sul catarinense A decisão por este traçado reside no fato de que a área se constitui atualmente como um território pouco estudado do ponto de vista arqueológico.



## Grupo de pesquisa: Arqueologia Entre Rios: do Urussanga ao Mampituba.



## Produções

ARQUEOLOGIA E ECOLOGIA DE PAISAGEM:  
GESTÃO INTEGRADA DO TERRITÓRIO NA REGIÃO  
LITORÂNEA DO EXTREMO SUL CATARINENSE.  
Chamada Publica FAPESC 04/2012 Universal



**Doutorado (UTAD)**  
**Juliano Bitencourt Campos**

**Arqueologia Entre Rios e a Gestão Integrada do território**

Grupo de Pesquisa em  
Ecologia de Paisagem e  
de Vertebrados da Unesc



**Doutorado (UTAD)**  
**Carlos dos Passos P. Matias.**

**Diálogos entre a ciência e a sociedade**

**Doutorado (Submetido)**  
**Marcos César Pereira Santos.**

**Sistemas de assentamento e padrão tecnológico para a ocupação Caçadora-Coletora Pré-Histórica no Extremo Sul Catarinense.**

**Mestrado (UTAD/IPT)**  
**Rafael Casagrande da Rosa**

**Mobilidade e Gestão de recursos naturais por grupos Guaranis no Extremo Sul Catarinense.**

**Mestrado (UNESC)**  
**Juliano Bitencourt Campos**

**O Uso da Terra e as ameaças ao Patrimônio Arqueológico na região litorânea dos municípios de Araranguá e Içara, sul de Santa Catarina.**

**Mestrado (UFPEL)**  
**Josiel dos Santos**

**Povoamento e dispersão Guarani no Extremo sul Catarinense.**

**Mestrado (UNISSINOS)**  
**Hérom Silva de Cezaro**

**Os Grafismos Indígenas e a Arte Rupestre no Sul do Brasil: Etnoarqueologia e Arqueologia.**

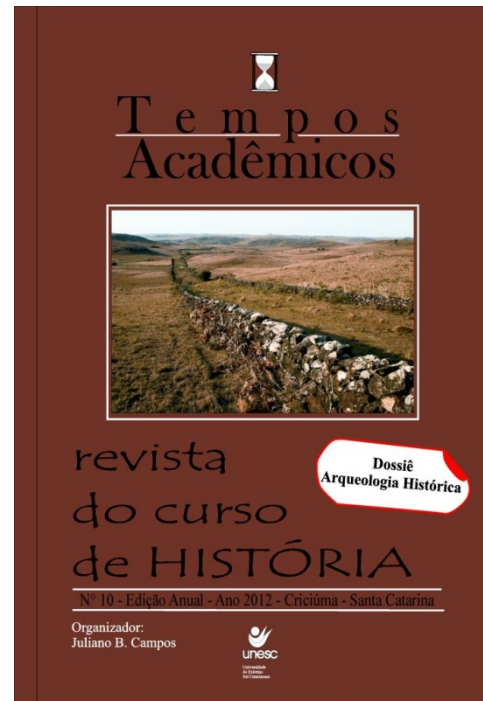
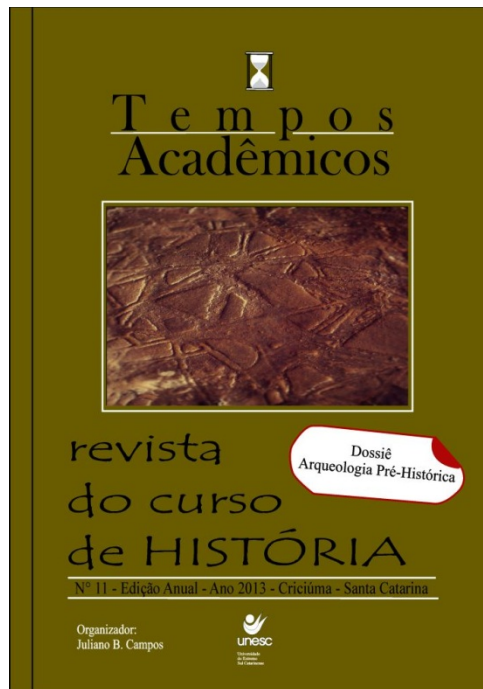
# Produções

Os TCC's abarcam as problemáticas inseridas dentro da área de estudo, como: Guarani, Espaciais (SIG's), Lítica, Arte Rupestre, Ecologia da Paisagem.



# Produções

Os projetos de iniciação científica (PIC e PIBIC's) abordam áreas inerentes aos cursos de Direito, História, Biologia.



# ARQUEOLOGIA NO SUL DO BRASIL

ORGANIZADORES

ARTUR HENRIQUE FRANCO BARCELOS  
CLÁUDIA INÊS PARELLADA  
JULIANO BITENCOURT CAMPOS



## PATRIMÔNIO CULTURAL, DIREITO E CIDADANIA

Daniel Ribeiro Preve  
Alfredo Engelmann Filho  
Juliano Bitencourt Campos  
Organizadores:



Jairo José Zocche Juliano Bitencourt Campos Nelson José Oliveira de Almeida Claudio Rickert  
(Organizadores)

### ARQUEOFAUNA e PAISAGEM



TRES UTILES NON SEULLEMENT SUR LES PORTS ET ILES DE CETTE MER  
LES PORTS ET ILES DE CETTE MER SONT SEULS A VOIR LEUR UTILE

Juliano Bitencourt Campos Jairo José Zocche Jádson Francisco Cerezer Luiz Miguel Osterbeek  
(Organizadores)

### ARQUEOLOGIA IBEROAMERICANA e TRANSATLÂNTICA

Arqueologia, Sociedade e Território





**VII ENCONTRO REGIONAL DE ARQUEOLOGIA**  
Arqueologia, Patrimônio e Desenvolvimento

De 27 a 30 de setembro / Jaguarão - RS

www.culturamaterial.com.br

**I JORNADA DE ARQUEOLOGIA**

25 & 26/9/12  
BLOCO D. SALA 11

Taxa de R\$ 200,00 para os participantes que solicitarem participação do evento.

**IX JORNADAS DE ARQUEOLOGIA IBERO-AMERICANAS**

**I JORNADAS DE ARQUEOLOGIA TRANSATLÂNTICA**

1º A 4 DE MAIO DE 2013  
UNESC - CRICIÚMA - SC - BRASIL

WWW.UNESC.NET/JORNADAARQUEOLOGIA

**I SEMANA INDÍGENA DA UNIVERSIDADE DO EXTREMO SUL CATARINENSE - UNESC**

*História e Cultura do Povo Guarani*  
20, 20 e 21 Maio - II e 3 Junho de 2012

**PATROCÍNIO:**

**APOIO:**

**REALIZAÇÃO:**

**Technology and Experimental Archaeology Workshop**

Mação // September 9th-13th

Organização:  
Instituto Terra e Memória (Portugal);  
Università di Trento (Italia);  
Universidade do Extremo Sul Catarinense-UNESC (Brasil)

Local:  
Mação // September 9th-13th

Participação:  
24 de pessoas (máximo) 15 inscrições free  
100 euros (working students)  
200 euros (for Professional archaeologists)  
250 euros for other's without formation in archeology

Programa:  
Sofia dos Guimarães, Pedro Curra, Judson Corassar,  
Nélio Almeida e Sara Curi

# I CICLO DE CONFERÊNCIAS ARQUEOLOGIA

Organização Grupo de Pesquisa:  
**ARQUEOLOGIA E GESTÃO INTEGRADA DE TERRITÓRIO**



# Cooperações Internacionais



**INSTITUTO TERRA E MEMÓRIA**



**ipt**

Instituto  
Politécnico  
de Tomar

**UNIVERSIDADE  
DE TRÁS-OS-MONTES  
E ALTO DOURO**

**utad**



## Perspectivas de Pesquisa:

- Estudo dos materiais arqueológicos advindos dos sítios que permeiam a área
- levantamento sistemático dos sítios de Arte Rupestre.
- As prospecções sistemáticas sobre as fontes de matéria prima nas bacias hidrográficas e seus afluentes
- Escavações em sítios arqueológicos Caçadores-coletores, Guaranis e Sambaquis com a finalidade de obter cronologias e materiais que possam ser comparados com os já existentes na região meridional brasileira.